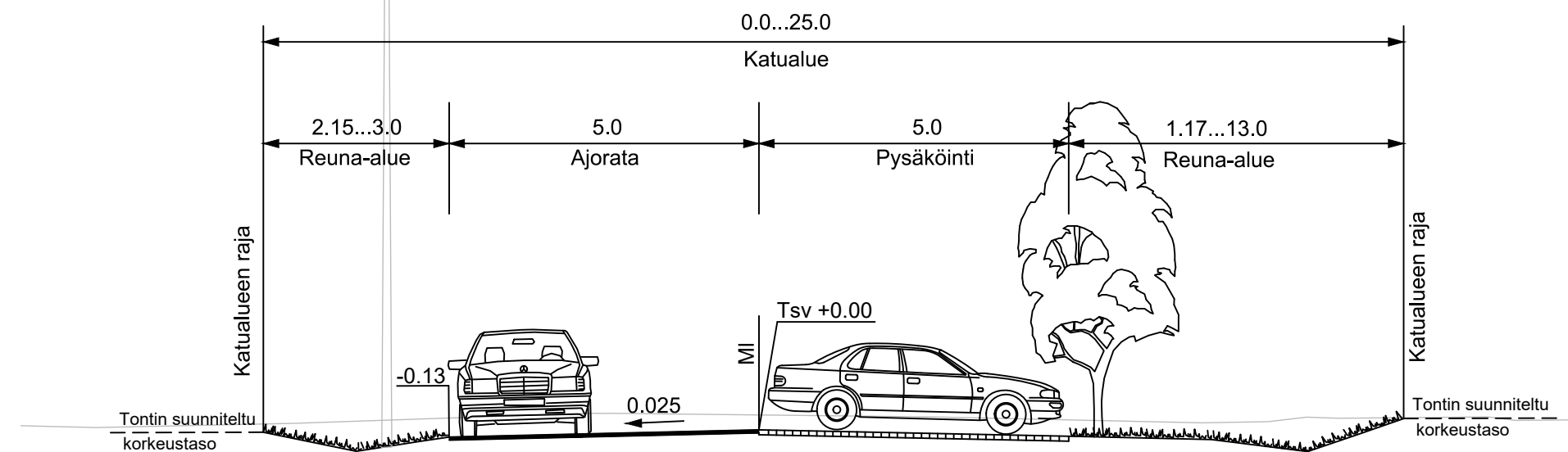
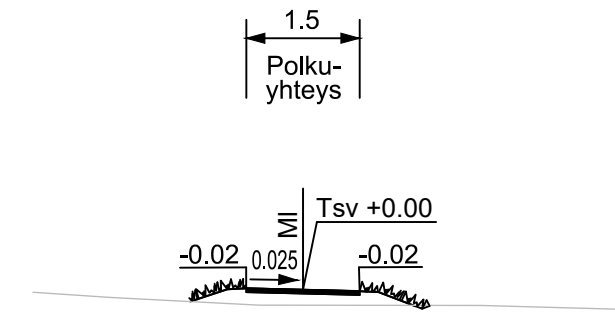


Vesijohto, sisäpohjan korkeus Mitat ja laatu																				
Paalu Perustamistapa																				
Sadevesiviemäri, sisäpohjan korkeus, mitat ja laatu																				
Paalu, kaivoväli ja kaltevuus Perustamistapa																				
Jätevesiviemäri, sisäpohjan korkeus, mitat ja laatu																				
Paalu, kaivoväli ja kaltevuus Perustamistapa																				
Kadun routaeristys tai muu erikoisrakenne																				
Kadun rakennetyyppi																				
Tasausviivan korkeus	28.90	29.22	30.15	31.07	32.00	32.76	32.81	32.97	33.51	33.75	33.90	34.06	34.22							
Maanpinnan korkeus	28.75	29.49	30.38	31.09	32.08	32.76	32.87	32.99	33.62	33.73	33.68	34.21	34.12							

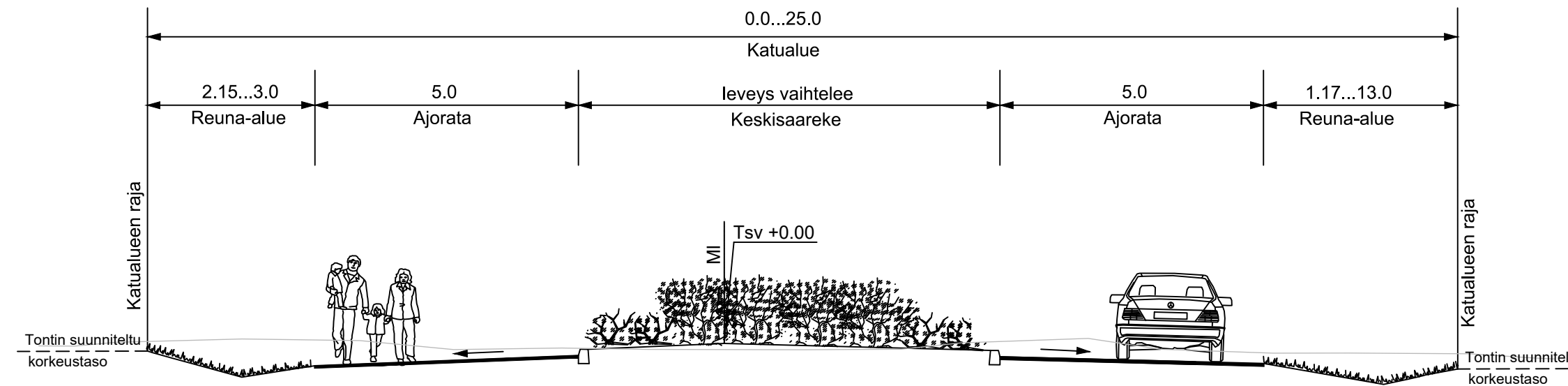
### VUORIKAUNOKINPIHA TYYPPIPOIKKILEIKKAUS PL20 1:100



### VUORIKAUNOKINPIHA TYYPPIPOIKKILEIKKAUS PL100 1:100



### VUORIKAUNOKINPIHA TYYPPIPOIKKILEIKKAUS PL50 1:100



Merkki	Muutos	Pvm	Suunn.
Koordinaattijärjestelmä ETRS-GK25, N2000			
Teema Katu- ja puistosuunnitelma		Kunnanosa Söderkulla	
Hanke T9 Taasjärvi IV asemakaava-alueen kadut ja puistot			
Kohde Vuorikaunokinpiha			
Asiasisältö Pituus- ja tyyppipoikkileikkaus			Mittakaava 1:1000/1:100, 1:100
	Piir.nro 3332-203	HYV.	Pietu Pankkonen
		TARK.	
		HYV.	Timo Häll
		TARK.	Aapo Kupsala
		LAAT.	Katja Vimpari