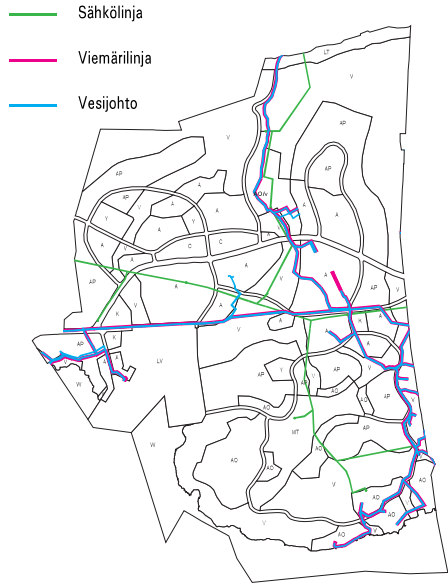
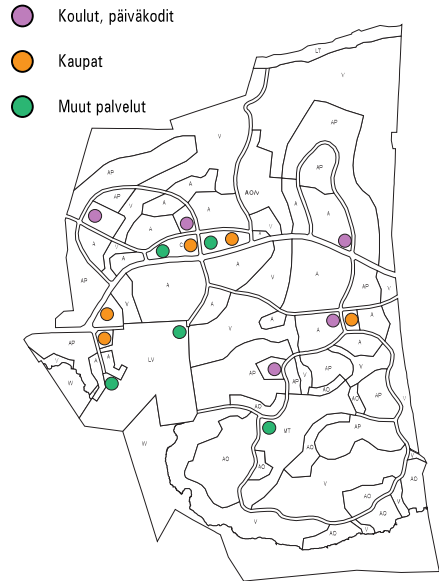


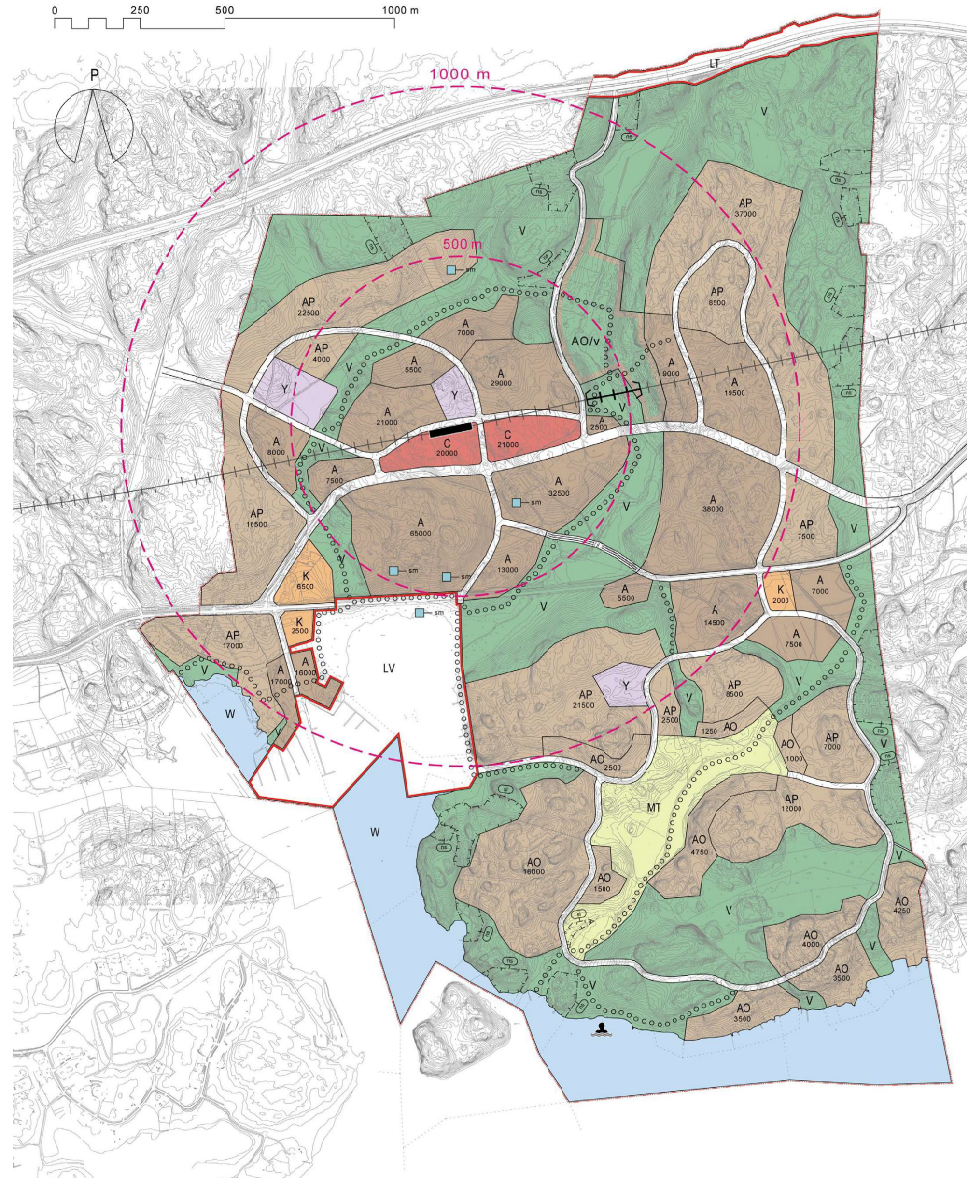
Liite 1



Alueen nykyiset sähkö-, vesi- ja viemäriinjit ja maankäyttösuunnitelma.



Palveluiden sijoittuminen alueen toteuduttua.



Ehdotus Majvikin maankäyttösuunnitelma (8.2.2011).

Merkintöjen selitykset

- | | | |
|--|-------|--|
| | A | Asuinrakennusten korttelialue. |
| | AP | Asuinpienalojen korttelialue. |
| | AO | Eritteliäisten korttelialue. |
| | AO/V | Eritteliäisten korttelialue, joka on osa viherhyöttyä. Ekologisen yhteyden ja ulkoilun tulle kukaan alueen läpi katkaistua, alueen rakennuspaikat määrätään asemakaavassa. |
| | Y | Yleisten rakennusten korttelialue. |
| | C | Keskustatoimintojen korttelialue. |
| | K | Liike- ja toimistorakennusten korttelialue. |
| | V | Virkistysalue. |
| | LT | Yleisen tien alue. |
| | LV | Venematama. |
| | MT | Maatalousalue. Alueella voidaan rakentaa maataloustoimintaa palvelevia asuinrakennuksia enintään 400 k-m2. |
| | W | Vesialue. |
| | | Katu. |
| | | Joukkoliikenteelle varattu katu. |
| | | Ulkoliikenne. |
| | | Nykytilassaan säilyvä alue. Alueen asemakaavotuksessa ja jatkosuunnittelussa tulee huomioida mahdollisuus nykyisen rakennuskannan säilyttämiseen. Alueelle ei osoiteta uusia rakennuspaikkoja. |
| | | Alue, jolla on erityisiä luonnonsuojeluvoimia. Alueella suoritettavien toimenpiteiden tulee olla sellaisia, että alueen luonnonympäristö säilyy. |
| | sm | Muinaismuistokohde. |
| | | Uimaranta. |
| | 500 m | Etäisyys metroasemalta. |
| | | Metroasema. |
| | | Metrorata. |
| | | Metrotunneli. |
| | | Tunnelin suuaukko. |
| | | 3 m kaava-alueen rajan ulkopuolella oleva viiva. |
| | | Korttelin, korttelinosan ja alueen raja. |
| | | Osa-alueen raja. |
| | | Poikkiviiva osoittaa rajan sen puolen, johon merkintä kohdistuu. |
| | 3250 | Rakennusoikeus kerrosalanelometreina. |