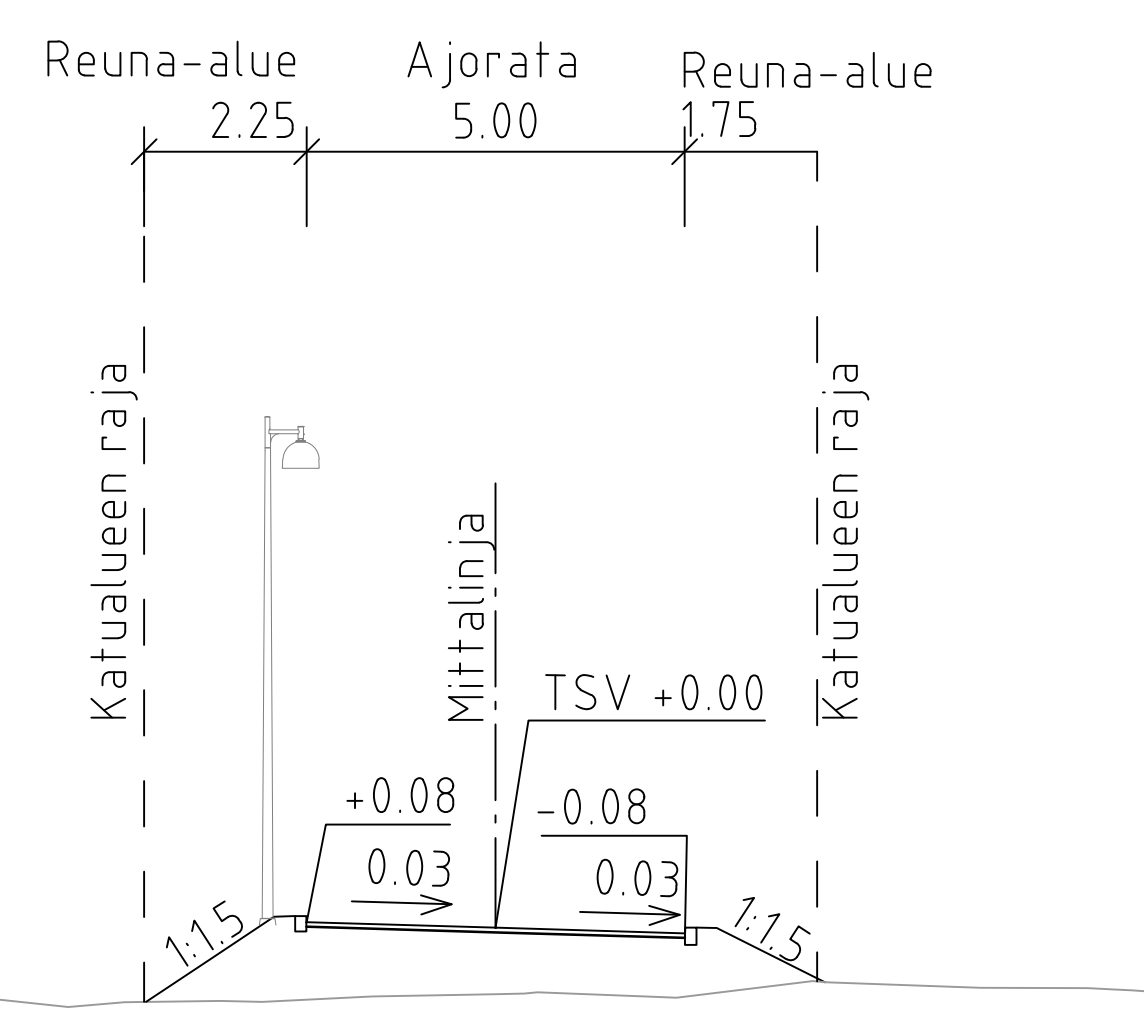

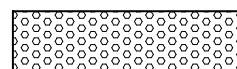







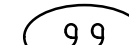
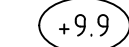
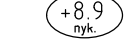



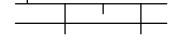
TYYPPIPOIKKILEIKKAUS A-A 1:100



MERKINTÖJEN SELITYS

-  ajorata, asfaltti
-  uusi kiveys
-  viherialue
-  valaisinpylväs

-  reunatuki
-  reunatuki, madallettu
-  hulevesiviemäri, suunniteltu
-  hulevesikaivo
-  tarkastuskaivo
-  likimääräinen kadun korkeusasema
-  likim. suunniteltu maanpinnan korkeusasema
-  likim. nykyinen maanpinnan korkeusasema

-  kallioleikkaus
-  luiska

LUONNOS 10.4.2024

SIPOO SIBBO www.sipoo.fi
sähköposti: etunimi.sukunimi@sipoo.fi

YLÄMUTKA
Katusuunnitelma ja typpipoikkileikkaus

MK	LIITTYY	00000/000	TASOKOORDINAATISTO:	NRO	113-001
1:500	KORVAA	00000/000	ETRS-GK25		
1:100	KORVATTU	00000/000	KORKEUSJÄRJESTELMÄ:		
	ASEMAKAAVA	T6	N2000		
	wsp WSP Finland Oy Pasilan asema-aukio 1, 13. krs 00520 Helsinki Puh: 0207 864 11				
				HYV.	J. Väänänen
				PROJ.	
				TARK.	J. Väänänen
				LAAT.	K. Kitiñoja