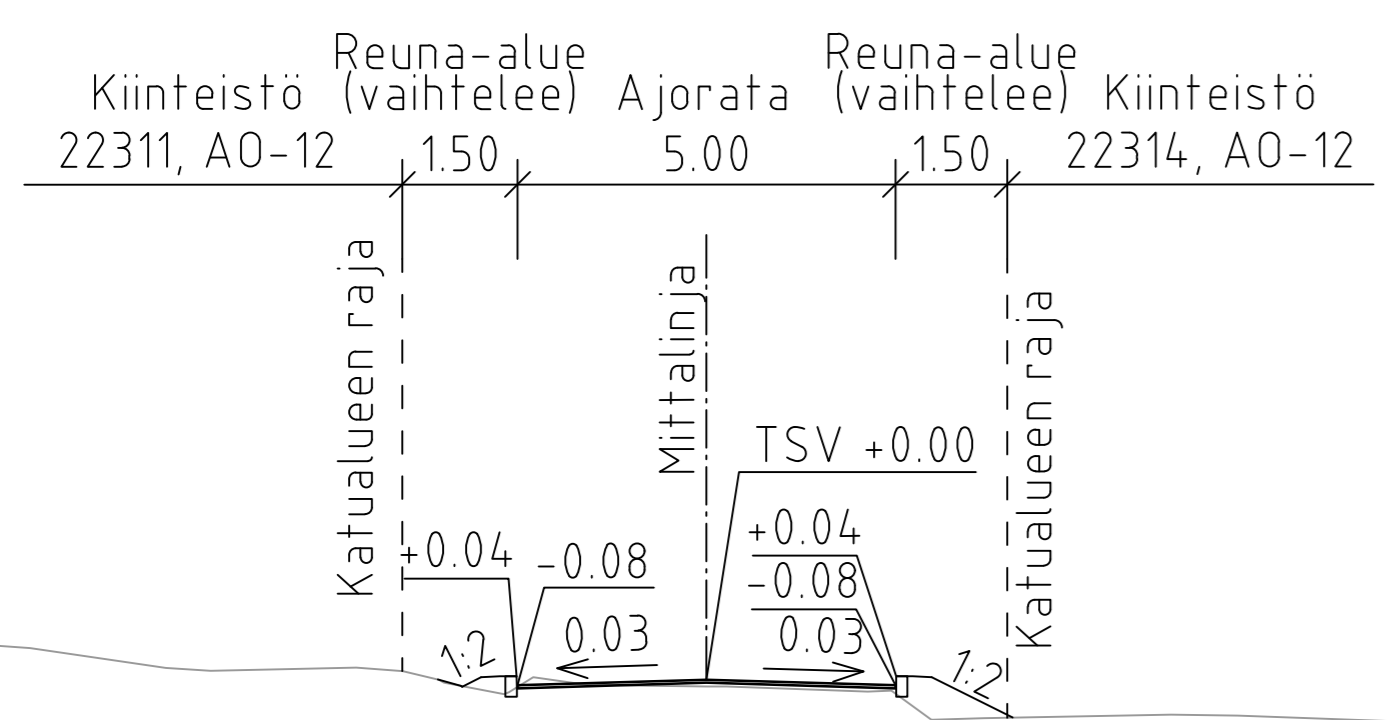
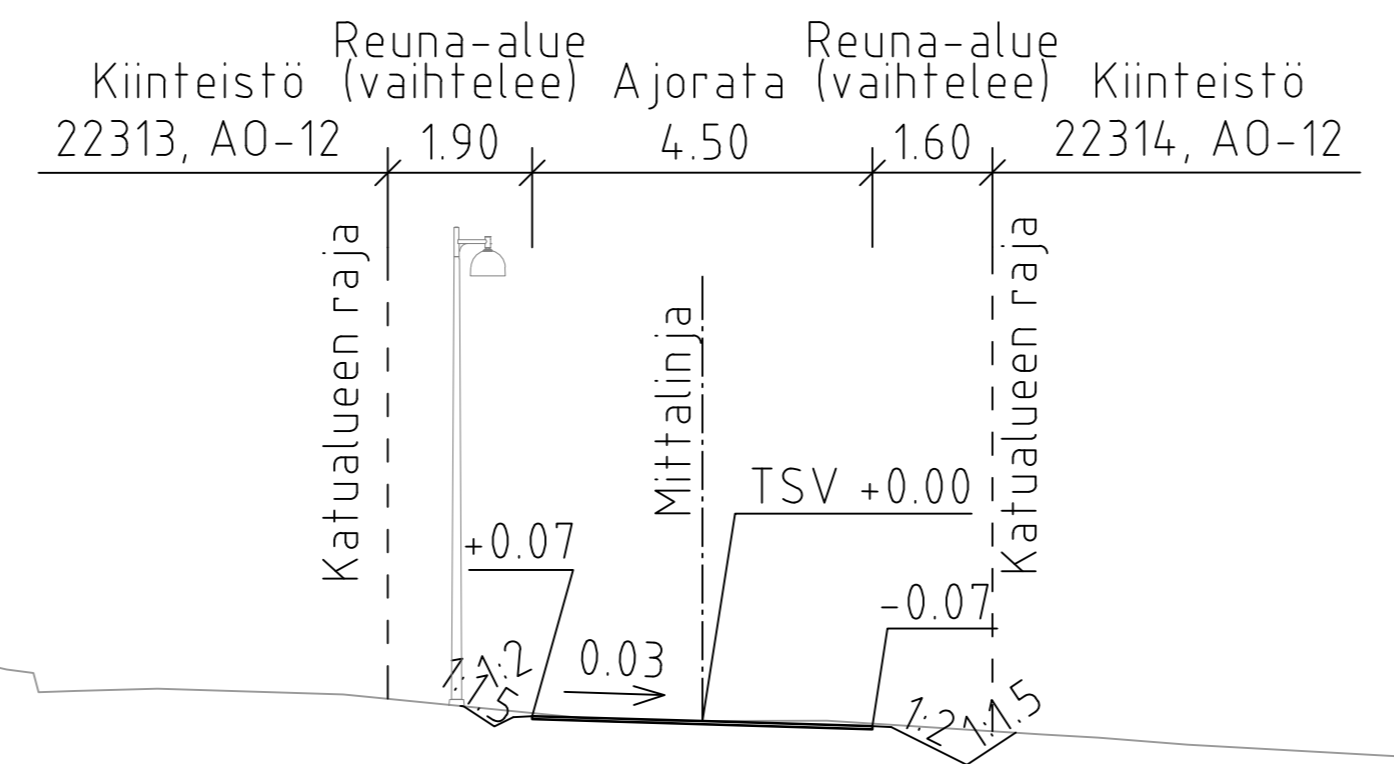


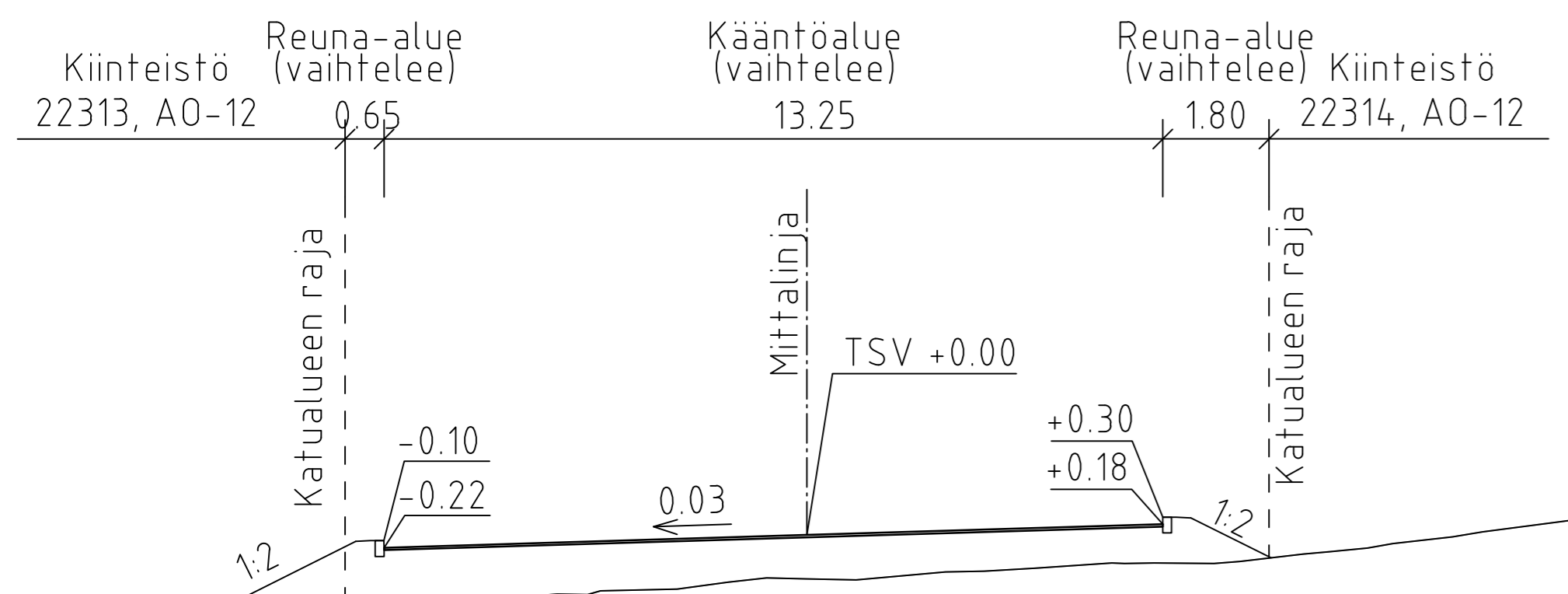
TYYPPIPOIKKILEIKKAUS A-A 1:100



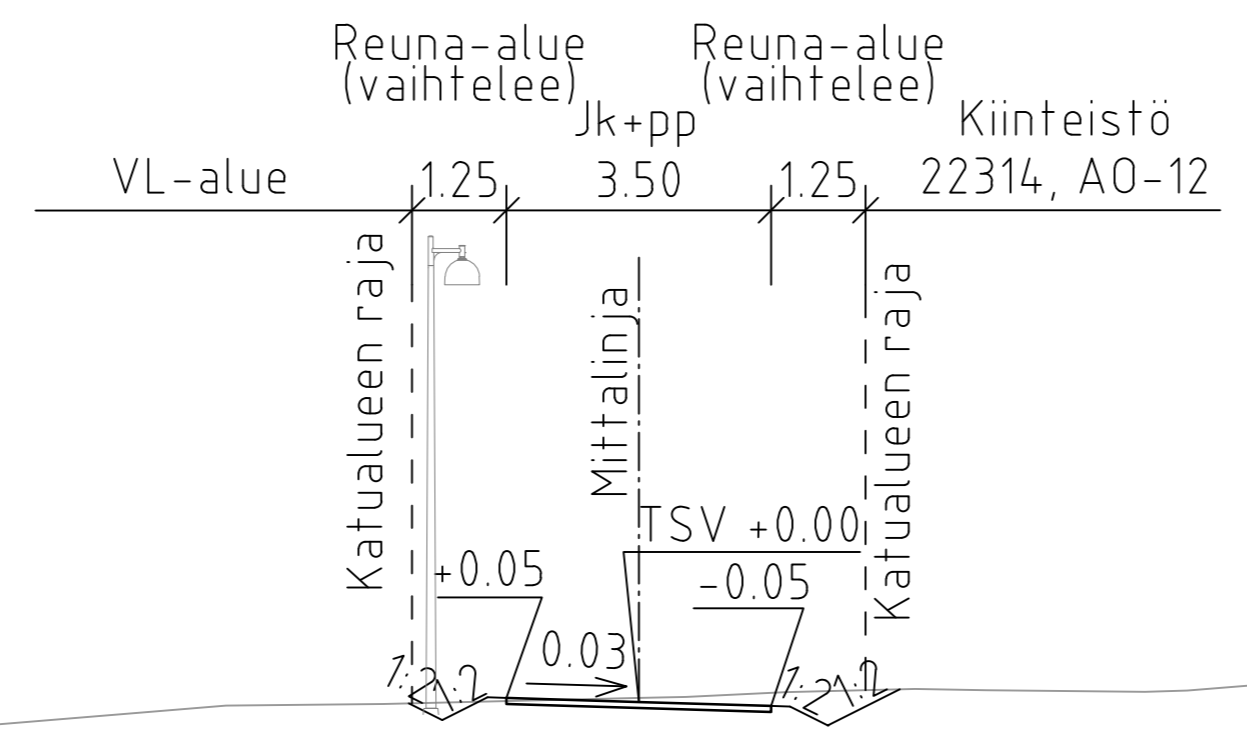
TYYPPIPOIKKILEIKKAUS B-B 1:100



TYYPPIPOIKKILEIKKAUS C-C 1:100



TYYPPIPOIKKILEIKKAUS D-D 1:100



MERKINTÖJEN SELITYS

- ajorata, asfaltti
- jk+pp polku, kivituhka
- viheralue
- reunatuki / madallettu reunakivi
- reunatuki, madallettu
- hulevesiviemäri, suunniteltu
- avouoma, virtaussuunta
- luiska
- hulevesikaivo
- tarkastuskaivo
- likim. suunniteltu korkeusasema
- likim. suunniteltu maanpinnan korkeusasema
- likim. nykyinen maanpinnan korkeusasema
- valaisinpylväs
- nyk. puu

LUONNOS 10.4.2024

		www.sipoo.fi sähköposti: etunimi.sukunimi@sipoo.fi	
MÖKKITIE			
Katusuunnitelma ja tyypipoikkileikkaus			
NR 1:500, 1:100	LIITYY KORVAA KORVATTU ASEMAKAAVA	00000/000 00000/000 00000/000 T6	TASOKOORDINAATISTO: ETRS-GK25 KORKEUSJÄRJESTELMÄ: N2000
		WSP Finland Oy Pääkirjastoaukio 1, 13. krs 00520 Helsinki Puh: 0207 864 11	
NRO 121-001		HYV. xx.xx.2024 PROJ. xx.xx.2024 HYV. xx.xx.2024 TARK. xx.xx.2024 LAAT. xx.xx.2024	
J.Väänänen		J.Väänänen R.Tapanila	