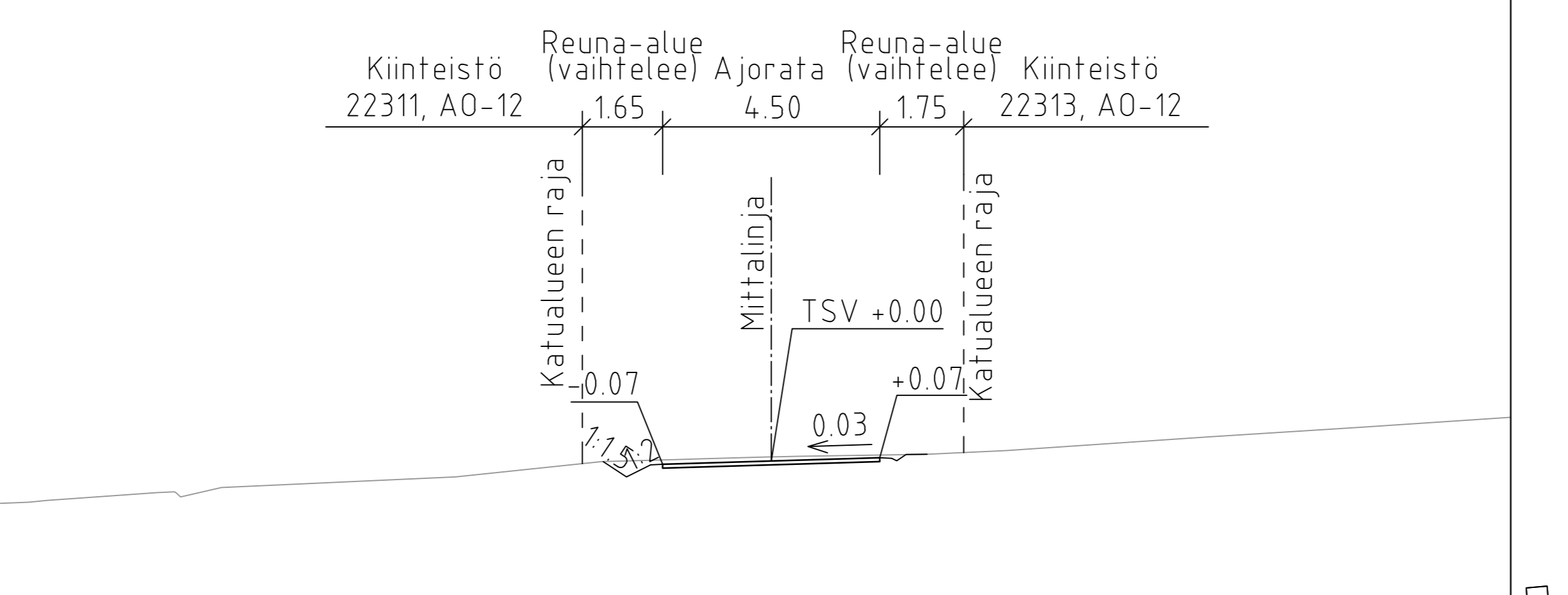
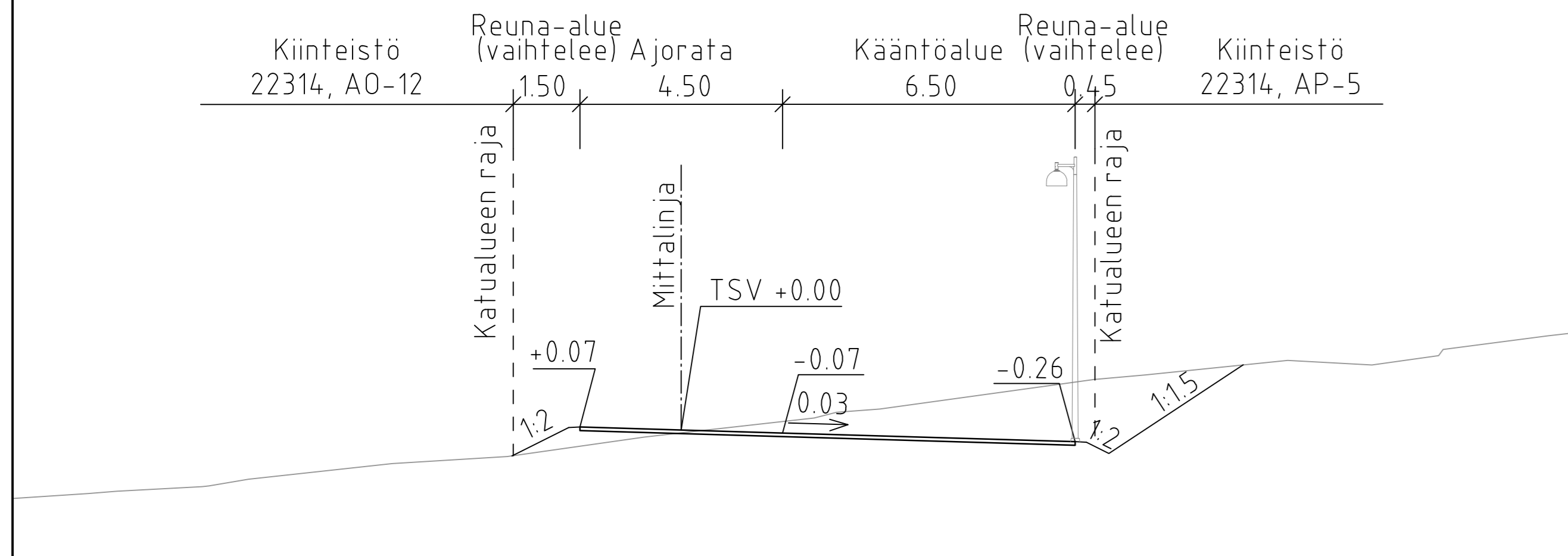


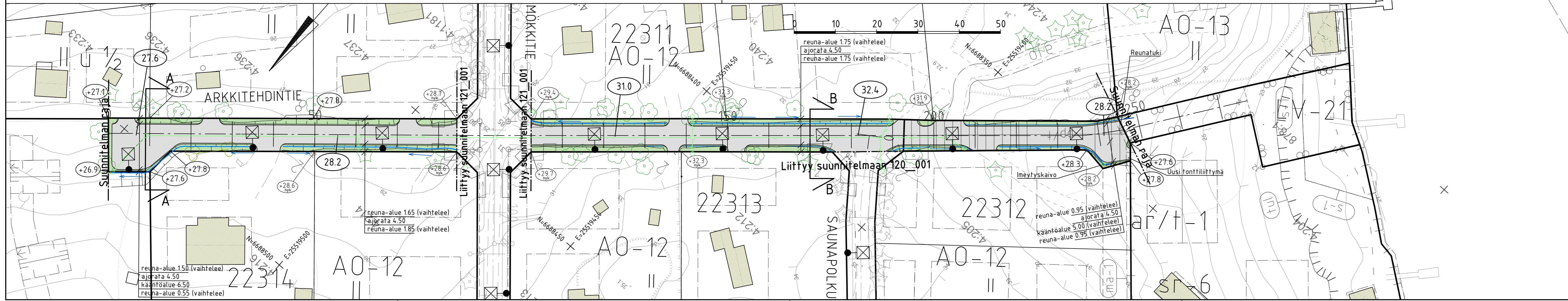
TYYPPIPOIKKILEIKKAUS A-A 1:100

TYYPPIPOIKKILEIKKAUS B-B 1:100



MERKINTÖJEN SELITYS

- ajorata / jk+pp-tie, asfaltti
- viheralue
- reunatuki
- hulevesiviemäri, suunniteltu
- avouoma, viettosuunta
- luiska
- hulevesikaivo
- tarkastuskaivo
- likim. suunniteltu korkeusasema
- likim. suunniteltu maanpinnan korkeusasema
- likim. nykyinen maanpinnan korkeusasema
- valaisinpylväs
- säilytettävä / poistettava puu



		www.sipoo.fi sähköposti: etunimi.sukunimi@sipoo.fi	
<b>ARKKITEHDINTIE</b> Katusuunnitelma ja tyyppipoikkileikkaus			
MK 1:500, 1:100	LIITTYY 00000/000	TASOKOORDINAATISTO: ETRS-GK25	NRO 119-001
	KORVAA 00000/000	KORKEUSJÄRJESTELMÄ: NZ000	
KORVATTU 00000/000	ASEMAKAAVA T6	HYV. 14.5.2024 M.Bruun	PROJ. 14.5.2024 J.Viljanen
	WSP Finland Oy Pasilan asema-aukio 1, 13. krs 00520 Helsinki Puh: 0207 864 11	HYV. 14.5.2024 J. Väänänen	TARK. 14.5.2024 J. Väänänen
		LAAT. 14.5.2024 R. Tapanila	