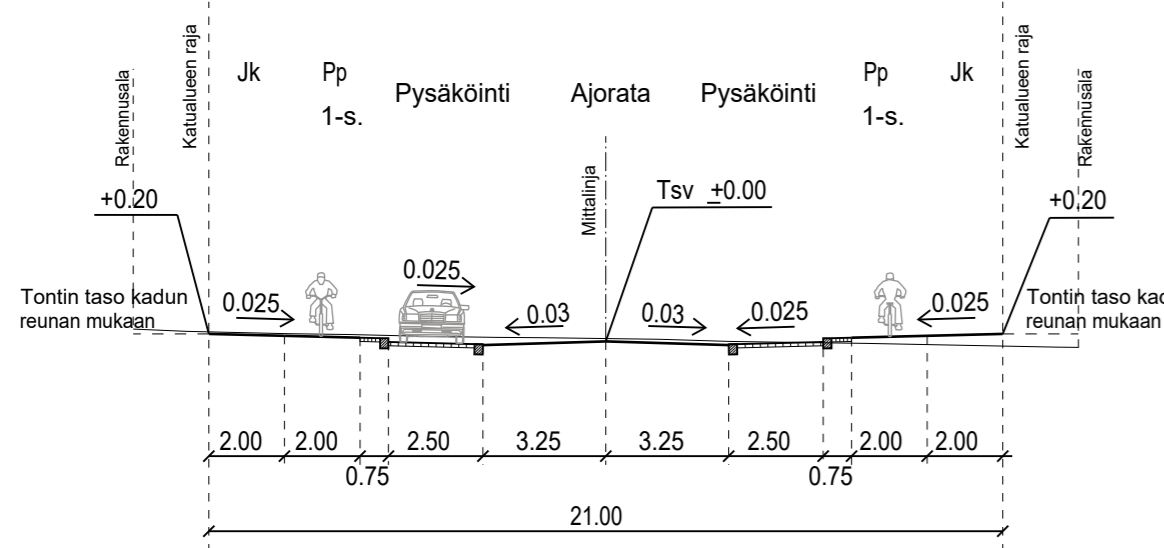
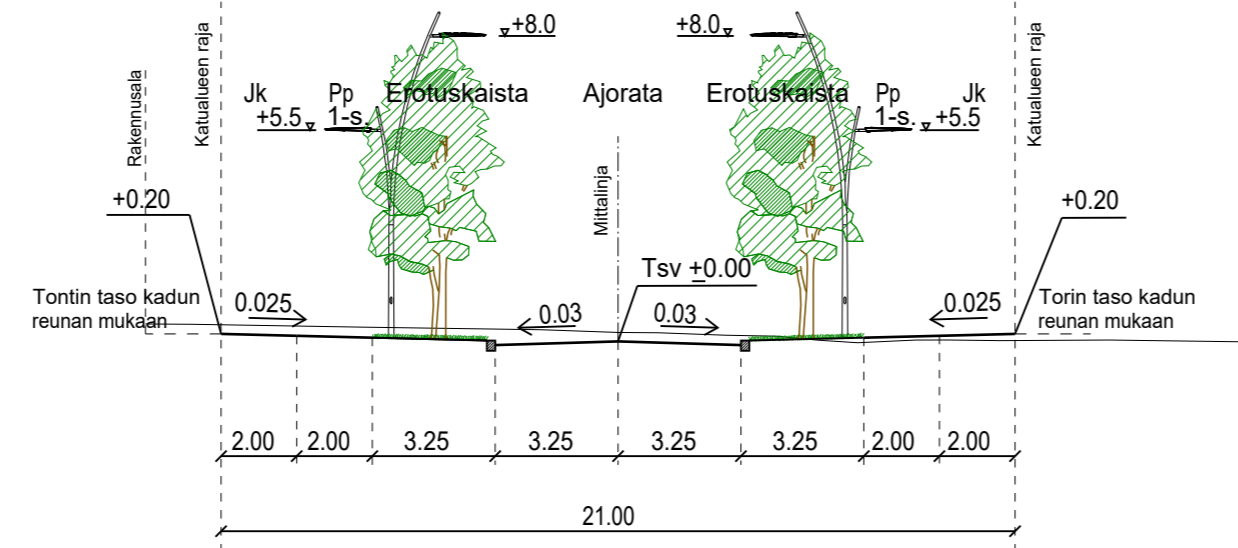


TYYPPIPOIKKILEIKKAUS  
POHJANMETSÄNTIE PL 40  
1:200

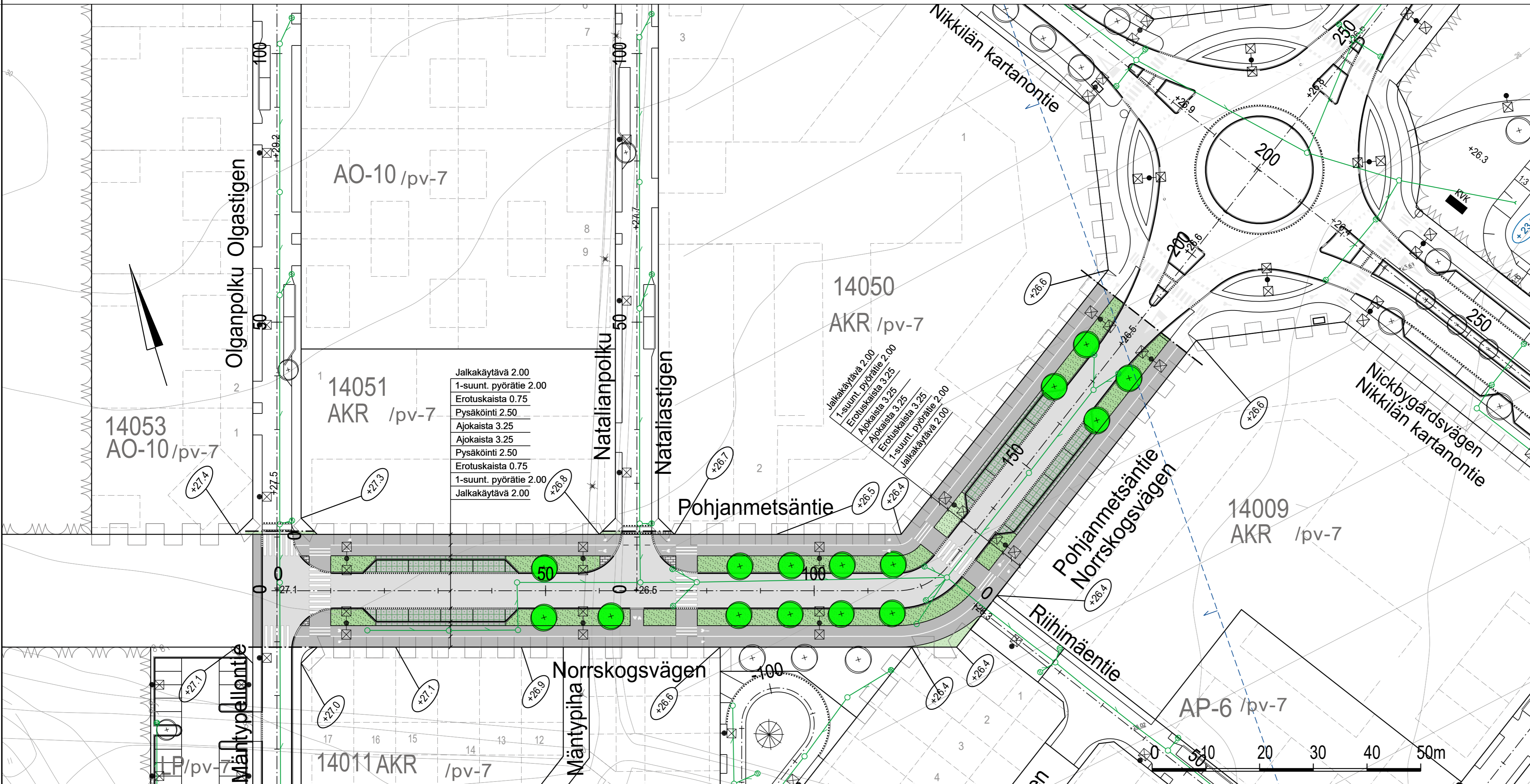


TYYPPIPOIKKILEIKKAUS  
POHJANMETSÄNTIE PL 100  
1:200



PIIRUSTUSMERKINNÄT

- Suunnitelmaraja
- (+27.6) Tontin likimääräinen nurkkakorkeus
- +26.9 Kadun likimääräinen korkeusasema
- Reunatuki
- Madallettu reunatuki
- Upotettu reunatuki
- Ajorata/jalkakäytävä/jk+pp, asfalttia
- Kiveys
- Nurmikivi
- Viheralue
- Istutettava puu
- ⊗ Valaisinpylväs
- Pohjavesialue
- Hulevesiviemäri, suunniteltu
- Rumpu, suunniteltu
- Hulevesikaivo
- Tarkastuskaivo



ESIKOPIO 14.2.2025

**SIPOO SIBBO**  
www.sipoo.fi  
sähköposti: etunimi.sukunimi@sipoo.fi

**POHJANMETSÄNTIE**  
VÄLILLÄ OLGANPOLKU-NIKKILÄN KARTANONTIE

Katusuunnitelma sekä tyyppiopikileikkaukset

MK	LIITTYY	TASOKOORDINAATISTO: ETRS-GK25	NRO	128-2-1
1:500,	KORVAA	KORKEUSJÄRJESTELMÄ: N2000	HYV.	
1:200	KORVATTU		PROJ.	
	ASEMAKAAVA		HYV.	14.2.2024 Satu Kuparinen
			TARK.	14.2.2024 Jaakko Tolvanen
			LAAT.	14.2.2024 Kari Kiviranta

**RAMBOLL**  
Ramboll Finland Oy  
Myllypuronkatu 8  
57220 SAVONLINNA  
puh. 020 755 611