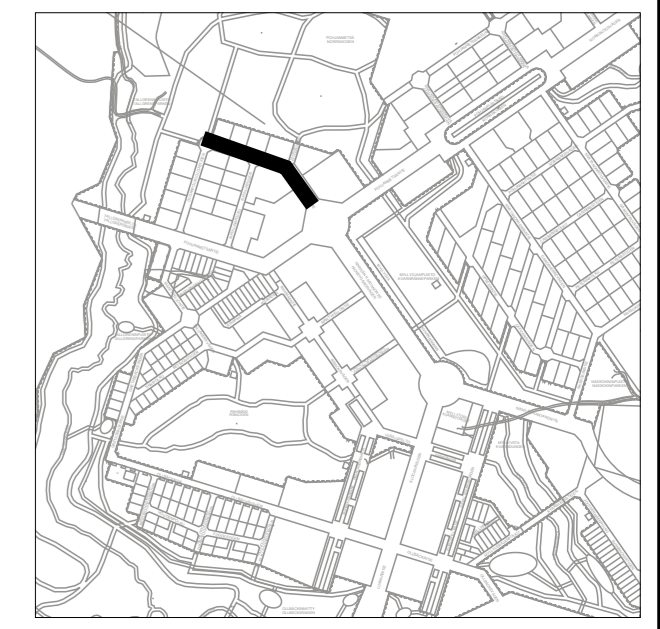
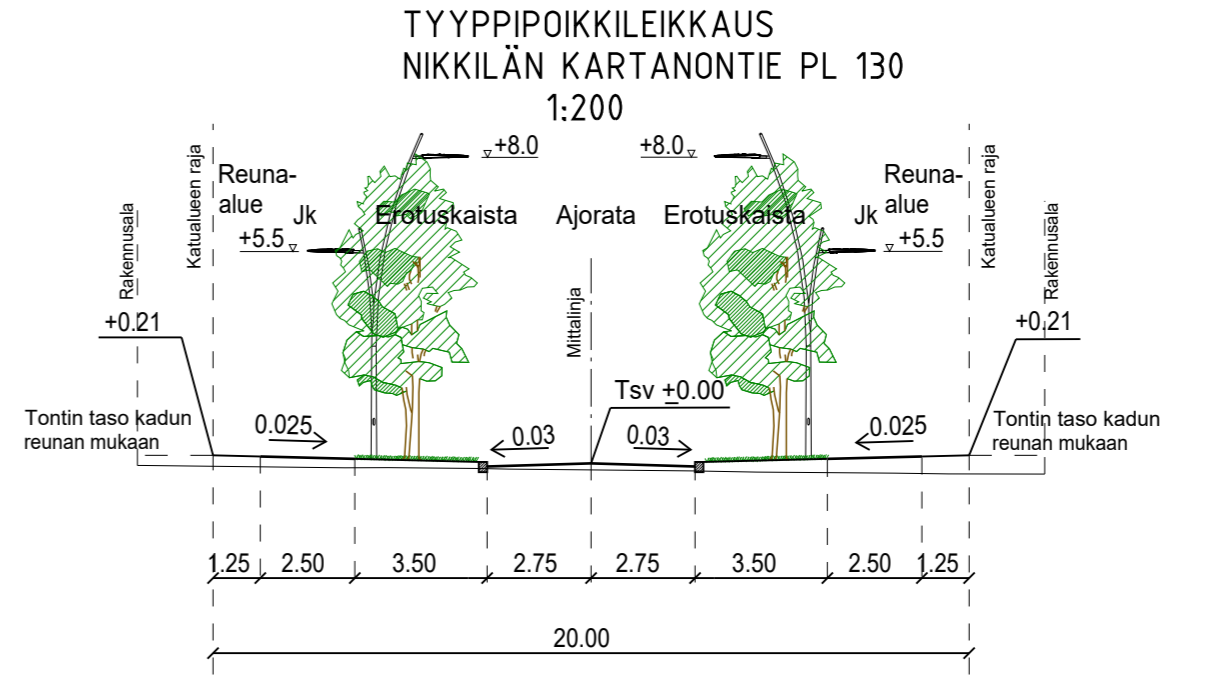
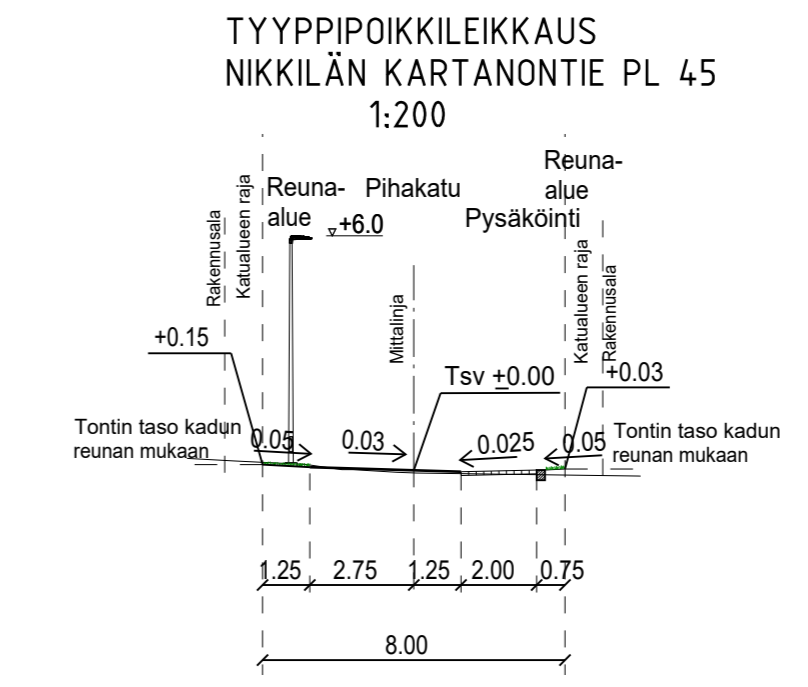
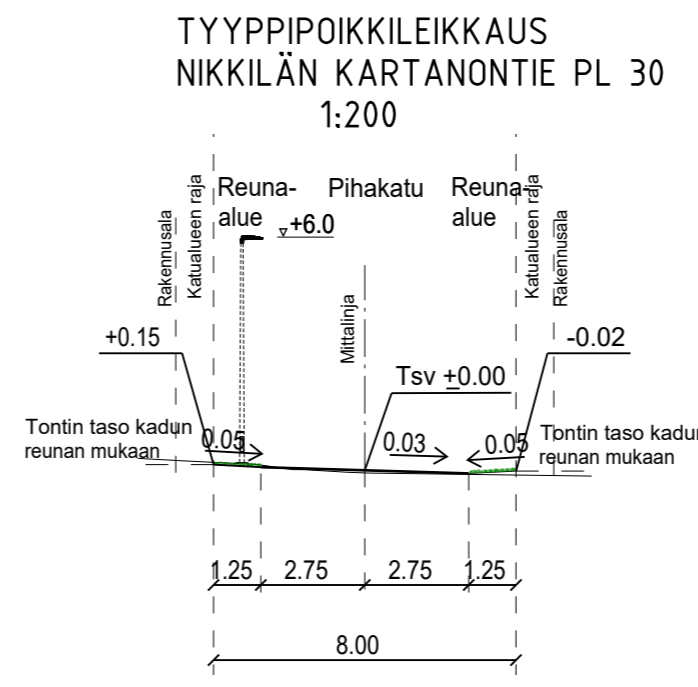


- PIIRUSTUSMERKINNÄT**
- Suunnitelmaraja
 - Tontin likimääräinen nurkkakorkeus +27.6
 - Kadun likimääräinen korkeusasema +26.9
 - Reunatuki
 - Madallettu reunatuki
 - Upotettu reunatuki
 - Ajorata/jalkakäytävä, asfalttia
 - Kiveys
 - Nurmikivi

- Kivituhka
- Viheralue
- Istutettava puu
- Valaisinpylväs
- Poistettava valaisinpylväs
- Jakokaappivaraus
- Pohjavesialue
- Hulevesiviemäri
- Hulevesikaivo
- Tarkastuskaivo



1:10 000



ESIKOPIO 14.2.2025

www.sipoo.fi
 sähköposti: etunimi.sukunimi@sipoo.fi

SIPOO SIBBO

NIKKILÄN KARTANONTIE
 VÄLILLÄ OLGANPOLKU-POHJANMETSÄNTIE

Katusuunnitelma ja tyypipoikkileikkaukset

MIK	LIITTYY	TASOKOORDINAATIO: ETRS-GK25	NRO
1:500,	KORVAA	KORKEUSJÄRJESTELMÄ: N2000	128-3-1
1:200	KORVATTU		
	ASEMAKAAVA		

RAMBOLL

Ramboll Finland Oy
 Myllypuronkatu 8
 57220 SAVONLINNA
 puh. 020 755 611

HYV. 14.2.2024 Satu Kuparinen
 TARK. 14.2.2024 Jaakko Tolvanen
 LAAT. 14.2.2024 Kari Kiviranta