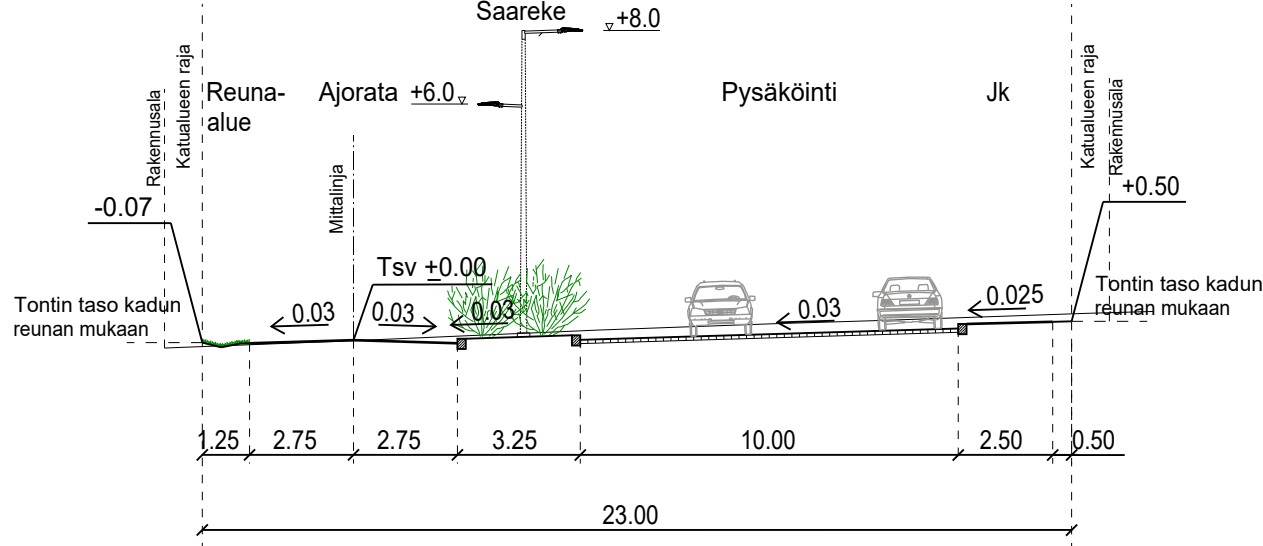


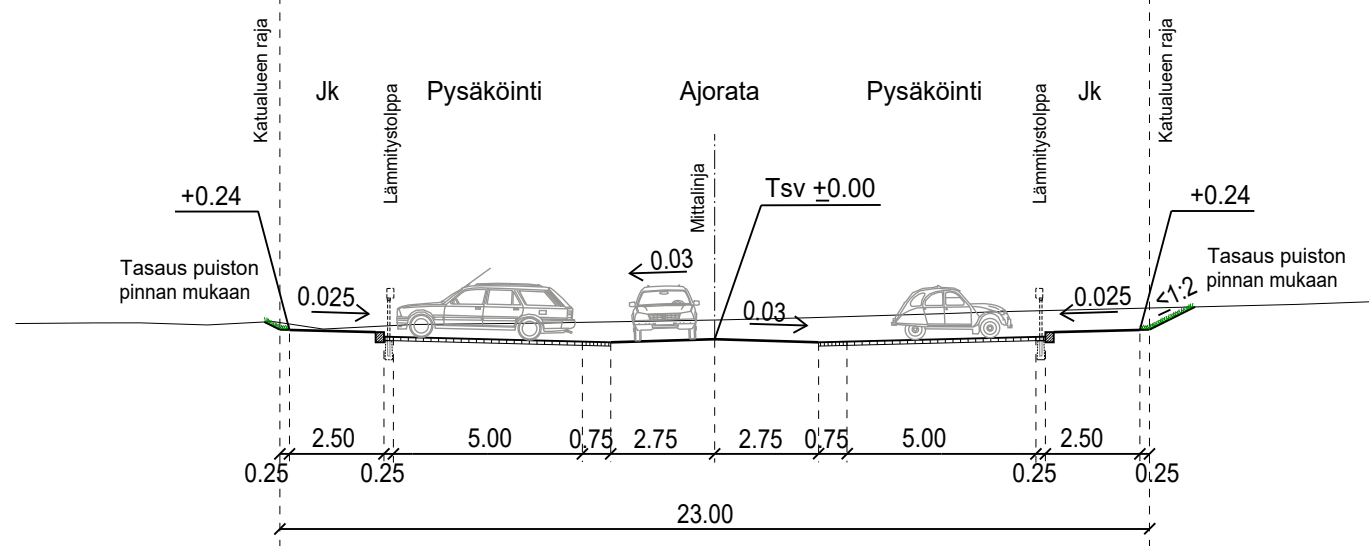
TYYPPIPOIKKILEIKKAUS
RIIHIMÄENRINNE PL 20

1:200



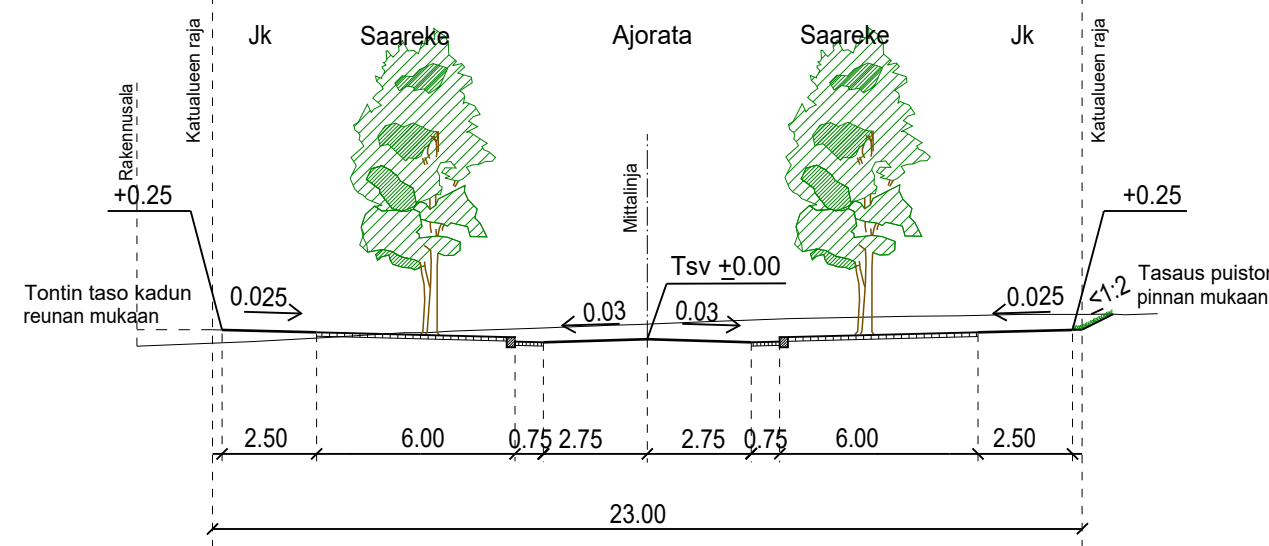
TYYPPIPOIKKILEIKKAUS
RIIHIMÄENRINNE PL 80

1:200

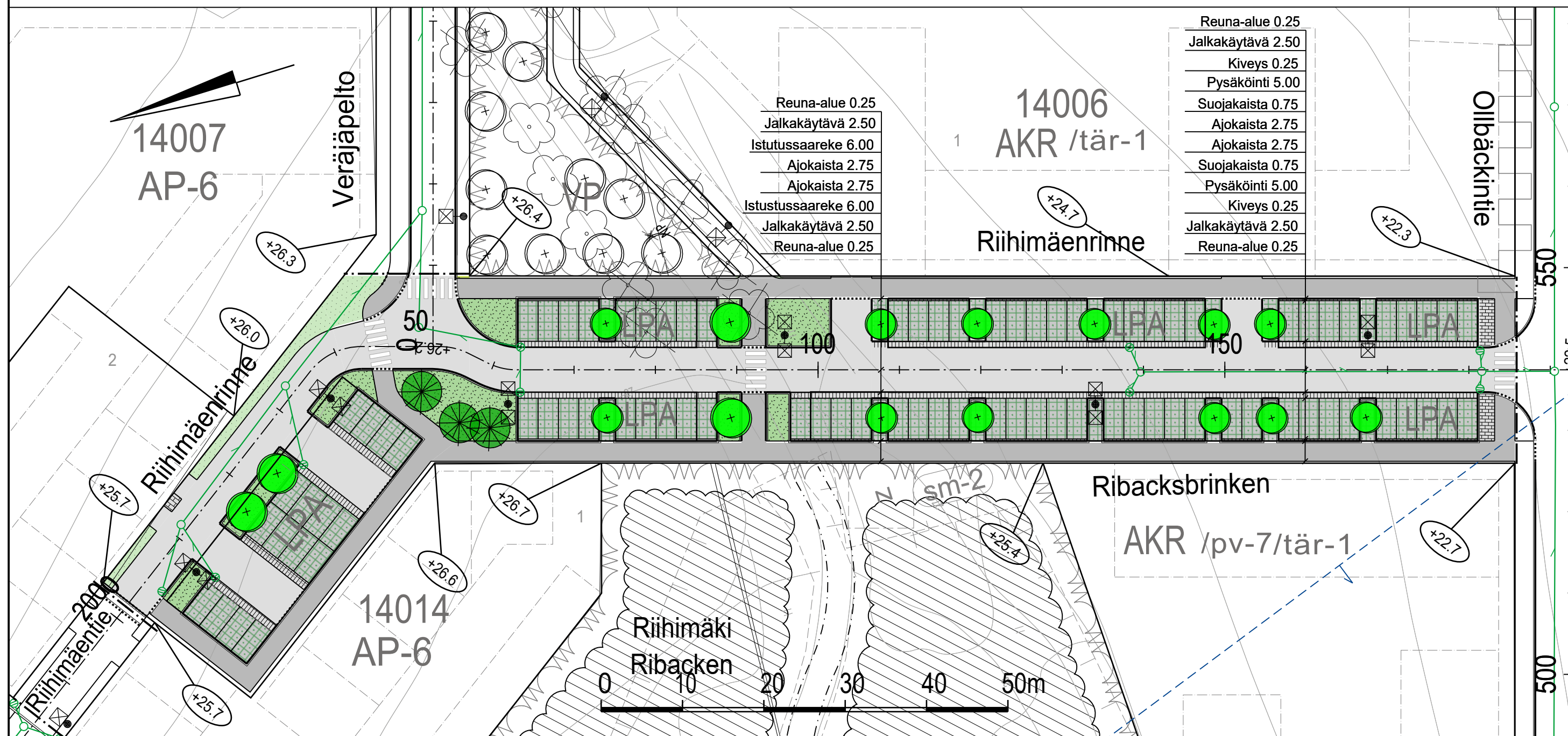


TYYPPIPOIKKILEIKKAUS
RIIHIMÄENRINNE PL 120

1:200



1:10 000



Reuna-alue	0.25
Jalkakäytävä	2.50
Kiveys	0.25
Pysäköinti	5.00
Suojakaista	0.75
Ajokaista	2.75
Ajokaista	2.75
Suojakaista	0.75
Pysäköinti	5.00
Kiveys	0.25
Jalkakäytävä	2.50
Reuna-alue	0.25

Reuna-alue	0.25
Jalkakäytävä	2.50
Istutussaareke	6.00
Ajokaista	2.75
Ajokaista	2.75
Istutussaareke	6.00
Jalkakäytävä	2.50
Reuna-alue	0.25

PIIRUSTUSMERKINNÄT

- Suunnitelmaraja
- (+27.6) Tontin likimääräinen nurkkakorkeus
- +26.9 Kadun likimääräinen korkeusasema
- Reunatuki
- Madallettu reunatuki
- Ajorata/jalkakäytävä, asfalttia
- Kiveys
- Kiveys
- Viheralue
- Nurmikivi
- (+) Istutettava puu
- Valaisinpylväs
- Hulevesiviemäri
- Hulevesikaivo
- Tarkastuskaivo
- Niitty/metsä
- Ohjeellinen puistoreitti
- Pohjavesialue

ESIKOPIO 14.2.2025



www.sipoo.fi
sähköposti: etunimi.sukunimi@sipoo.fi

RIIHIMÄENRINNE

Katusuunnitelma sekä tyyppipoikkileikkaukset

MK	LIITTYY	TASOKOORDINAATISTO: ETRS-GK25	NRO	128-18-1
1:500,	KORVAA	KORKEUSJÄRJESTELMÄ: N2000	HYV.	.
1:200	KORVATTU		PROJ.	.
	ASEMAKAAVA		HYV.	14.2.2024 Satu Kuparinen
			TARK.	14.2.2024 Jaakko Tolvanen
			LAAT.	14.2.2024 Kari Kiviranta



Ramboll Finland Oy
Myllypuronkatu 8
57220 SAVONLINNA
puh. 020 755 611